

**Название проекта:**

«Моя улица. Название улицы как средство изучения родного края»

**Направление:** краеведение

Васильев Вадим

МБОУ СОШ № 116

3А класс

**Руководитель:** Морозова Т.А.,

учитель начальных классов

МБОУ СОШ № 116 г. Челябинск.

## **Аннотация проекта**

**Название проекта:** Название улицы как средство изучения родного края.

**Предметная область:** краеведение.

**Участники проекта:** учащиеся 3 класса.

**Цели и задачи проекта:** Целью и задачей проекта является сбор информации и изучение истории названия улицы Эльтонская. Ставится гипотеза с предположением, что улица Эльтонская получила свое название в честь озера Эльтон.

**Предметом** исследования является озеро Эльтон.

**Актуальность работы** заключается в том, что каждый житель поселка Чурилово должен не только знать название своей улицы, но и знать историю её создания.

**Практическая значимость:** Данный материал можно использовать на уроках окружающего мира, классных часов и может быть полезен в работе школьного краеведческого музея.

**Описание проекта:** Проект состоит из введения, четырех глав, заключения и приложений. Проект знакомит с высказываниями государственного деятеля В.Н.Татищева, немецкого географа Петера Симона Палласа, исследованиями озера английского мореплавателя Эльтона. Автор прослеживает развитие и создание улиц, делает обзор объектов. С целью выявления, когда появились улицы и почему они так называются, проводится опрос жителей. В работе изложены результаты опроса и сравнение с аналогичным опросом, проведенным ранее. В проекте описывается прошлое, настоящее, и будущее улицы. Гордость улицы – её жители. Автор знакомит нас с ветеранами труда и людьми, чей труд отмечен высшими наградами правительства, проживающими на улице Эльтонская. Исследование ведется по направлениям: история, география, краеведение.

**Ход исследовательской работы:** **подготовительный этап:** провести осмотр улиц Эльтонская; **основной этап:** выяснить, когда появились улицы,

почему они так называются. Провести опрос родителей, бабушек, дедушек, соседей, жителей. Изучить прошлое, настоящее и будущее улиц, что раньше было на них, что они представляют собой сейчас, какие люди в разные годы прославляли ее. **заключительный этап:** оформить исследования в виде доклада. Рассказать одноклассникам об улицах Эльтонская поселка «Чурилово».

**Методы исследования:** В проекте используются следующие методы исследования: - работа с научной и художественной литературой

- архивный

- работа в сети Интернет (поисковый)

- опрос, метод сравнительного анализа

-анализ различных официальных документов

-посещение библиотек, знакомство с газетными статьями и книгами прошлых лет.

**Результаты и выводы:** В результате проведённой исследовательской работы установлено, что история улицы связана с известным озером Эльтон, и поэтому получила название Эльтонская. Цель проекта о происхождении названия улицы достигнута.

**Ключевые слова:** история улицы, озеро Эльтон, краеведение.

**Автор проекта:** Васильев Вадим ученик 3А класса, МБОУ СОШ №116, г. Челябинск.

## Оглавление

- I. Введение 5-6
- II. Основная часть 7-13
  - 1. Месторасположение улицы, происхождение её названия.
  - 2. История образования улицы
  - 3. Социологический опрос
  - 4. Прошлое и настоящее улицы Эльтонская
- III. Заключение 14-15
- IV. Библиографический список 16
- V. Приложения 17-24

Улица без названия,  
как человек без имени.

Олег Нестеров

## **Введение**

Мы знаем, что каждая улица городов, имеет своё название. Улица, на которой я живу, носит название 2-ая Эльтонская, кроме того, у нас есть 1-я Эльтонская,

3-я Эльтонская и Эльтонский 1-й переулок. Эти же названия присвоены и остановкам. Администрация Тракторозаводского района Челябинска официально утвердила названия остановочных пунктов в микрорайоне Чурилово. Остановка «Ул. 2-я Эльтонская» появилась на пересечении улицы Зальцмана со 2-й Эльтонской, остановочный пункт на пересечении улиц Самохина и 1-я Эльтонская получил официальное название «Ул. 1-я Эльтонская».

(Приложение 1)

**Актуальность моей работы** заключается в том, что каждый житель нашего поселка должен не только знать название своей улицы, но и знать историю её создания.

**Объект исследования:** улица Эльтонская в поселке Чурилово города Челябинска.

**При работе я поставил гипотезу:** Я предполагаю, что моя улица получила название в честь озера Эльтон и что через изучение возникновения названий улиц, все пополнят свои знания по истории родного поселка.

**Главная цель моей работы:**

Собрать и изучить информацию об истории названия улицы Эльтонская в поселке Чурилово города Челябинска.

**Задачи:** Изучить историю названия улиц Эльтонская.

**Пути достижения:**

**подготовительный этап:** провести осмотр улиц Эльтонская.

**основной этап:** выяснить, когда появились улицы, почему они так называются. Провести опрос родителей, бабушек, дедушек, соседей, жителей. Изучить прошлое, настоящее и будущее улиц, что раньше было на них, что они представляют собой сейчас, какие люди в разные годы прославляли ее.

**заключительный этап:** оформить исследования в виде доклада. Рассказать одноклассникам об улицах Эльтонская поселка «Чурилово».

**Методы исследования:**

- работа с научной и художественной литературой
- архивный
- работа в сети Интернет (поисковый)
- опрос, метод сравнительного анализа
- анализ различных официальных документов
- посещение библиотек, знакомство с газетными статьями и книгами прошлых лет.

**Практическая значимость:** Данный материал можно использовать на уроках окружающего мира, классных часов и может быть полезен в работе школьного краеведческого музея. Проект состоит из введения, четырех глав, заключения и приложений. Исследование велось по направлениям: история, география, краеведение.

## II. Основная часть

**Месторасположение улицы, происхождение её названия.**

Я живу в поселке Чурилово города Челябинска, на улице 2-я Эльтонская. Мне стало интересно, почему так называется моя улица.

Улицы 1-я и 2-ая Эльтонская расположены в центре поселка.



Я предполагаю, что улица Эльтонская носит название озера Эльтон.

**Предмет исследования:** Озеро Эльтон .

Озеро Эльтон - крупнейшее в Европе соленое самосадочное озеро, уникальное по происхождению, химическому составу и лечебным свойствам [3].

Оно находится на территории прикаспийской низменности в Волгоградской области среди опустыненной заволжской степи на 16, 2 м ниже уровня моря, имеет правильную овальную форму(17,8x14км.) [2].

На дне озера имеются солёные источники, а также залежи солей и минеральной сероводородной грязи. Само оно заполнено рапой - перенасыщенным раствором соли с большим содержанием калия и других макро - и микроэлементов. По берегам лежат белоснежные кристаллы соли. [9] (Приложение 2).

Одно из первых достоверных упоминаний об озере Эльтон принадлежит российскому историку и географу, государственному деятелю В.Н.Татищеву. В своем историко-географическом труде «Введение к историческому и географическому описанию Всероссийской империи», который вышел в 1744 году он писал: «Эльтонское славное соляное озеро в Астраханской губернии»[5].

В XVIII веке Петер Симон Паллас (1741-1811 гг.) — немецко-русский географ и путешественник — выдвинул теорию о происхождении названия озера. В 1773г. он объяснил образование названия «Эльтон» заимствованием из калмыцкого языка словосочетания Алтын-Нор (Золотое озеро). Паллас связывал это значение с красноватым цветом вод озера, который им придают водоросли, а при закате солнца озеро имеет золотистый оттенок. Татары, калмыки и казахи называют озеро Эльтон - Алтан - нор (Алтын - Нур), что переводится как "Золотое дно" или "золотое озеро". Названо оно так не случайно - за красоту и переливчатую игру цвета от раскаленно - золотого до нежно-розового. Название, возможно, произошло от монгольского «Алтын-Нор» золотое дно.

Однако для доказательного установления этимологии необходимо выявление раннего (до 1737г.) названия озера и документальное подтверждение существования некоего Элтона и его роли в истории озера. Ещё существует версия о том, что оно названо в честь английского мореплавателя Эльтона, приглашённого в 1741 году астраханским губернатором Татищевым исследовать озеро.

По согласованию с Сенатом Василий Никитич Татищев пригласил находившегося в Астрахани английского морского капитана Элтона и предложил ему обследовать Алтан-Нор, определить качество соли и тузлука (соляного раствора), запасы ее в озере и предложить способы и пути перевозки.

Капитан Элтон незамедлительно выехал на Алтан-Нор и провел необходимые исследования [4].

Он первый детально исследовал и описал озеро. Теперь озеро имеет площадь 152 км, в него впадают восемь речушек с горько-соленой водой, это:



Большая и Малая Сморогда, Карантинка, Солянка, Ланцуг, Уланзаха, Харазаха и Чернавка. С той поры оно и получило название Эльтонского.[4]

Приведенные материалы доказывают, что озеро названо в честь английского мореплавателя Эльтона. Остается вопрос - а наша улица? Связано это с гидронимами? Гидронимы - это названия водных объектов. В Челябинской области гидронимы отражают ландшафт, растительный и животный мир.

Изучая карту поселка Чурилово я выяснил, что его окружают два озера – Первое и Второе. Форма озер полуэллипсоидная. Эти гидронимы можно встретить на генеральном плане Челябинского уезда 1800 года. Внимательно посмотрев на карту, можно увидеть, что улица Эльтонская имеет продолжение от улицы, которая начинается у берегов озера [8]. (Приложение 3)

Видимо это и предопределило её название.

### **История образования улицы.**

Чтобы изучить историю улиц Эльтонская, нужно заглянуть в историю поселка. Его улицы – это и память прошлых лет, и наш сегодняшний день, и взгляд в будущее. История улиц берет своё начало с 1958 года, когда стали возводить первые частные одноэтажные домики на улице 1-я и 2-я Эльтонская.

В поселке Чурилово существует: старый поселок, новый и современный микрорайон.

Улица Самохина, названная в честь комсомольского вожака Николая Самохина, делит поселок на две части: старый поселок- это улица Зудова, названная в честь профсоюзного работника Григория Зудова, и улица Воробьева, ранее 2-я Чуриловская. Улица Эльтонская и другие находятся в новом поселке, который переходит в современный микрорайон и активно застраивается высотками с 2007 года.

Раньше сильно не думали над названиями улиц, им просто присваивали номера. Вот так и появились наши улицы 1-я, 2-я и 3-я Эльтонская. На плане 1960 года обозначены четыре одноименные улицы и переулки Эльтонский 1-й и 2-й. Упоминание о улице 3-я Эльтонская мы находим в Распоряжение Первого

заместителя Главы города Челябинска от 07.06.2007 N 1743-д “О проведении публичных слушаний. ( Приложение № 4). Строительство на ней пока не ведется.

Улица 1-я Эльтонская расположена в Тракторозаводском районе г. Челябинска в поселке Чурилово. Проходит в северном направлении от улицы Самохина до улицы Ферганская. Протяженность 510 м. Дома № 4-40 [7].

Строительство домов на улице 1-я Эльтонская началось с 1958 года. Так дом № 4 построен в 1959-1960г.г. чему соответствует запись в домовой книге. Дом № 6 построен в 1958 году, № 8– в 1960 г. Следующий дом со слов соседей строился в 1958-1961 г.г. Жильцы - бывшие работники ЧТЗ, выделение земельного участка и разрешение на строительство дома выдавали на заводе ЧТЗ. Затем строительство домов было приостановлено, из-за того, что местность считалась болотистой. И только через десятилетия, когда появились новые строительные материалы и новые технологии в строительстве, вновь разрешено строить дома.

Улица 2-я Эльтонская проходит в северном направлении от улицы Самохина до улицы Ферганская. Протяженность 1100 м. Дома № 3-43 [7].

На улице 2-я Эльтонская первый дом №2 построен в 1959 году, строительство остальных частных одноэтажных домов ведется в 60-ти десятые годы. И лишь в 1973-1974г.г. ОАО «Тепличный» строит три пятиэтажных дома № 20, 22, 22А. В 1976 году вводится в эксплуатацию детский сад. В этом же году ТЭЦ-2 строит пятиэтажный дом №22В. Затем ОАО «Тепличный» в 1982 году возводит еще пятиэтажный дом № 26, на нижнем этаже которого расположился магазин «Ручеек» ныне «Пятерочка». Последний дом № 24, построенный ОАО «Тепличный», разместился между домом № 22В и № 26 в 1989 году. Дом № 34 построен в 2004 году, и после десятилетнего перерыва застройщик Градис в 2014 году возводит дом № 32, и в 2016 году дом № 24А. Вводится в эксплуатацию еще один дом, в перспективе – следующий. Развитие улицы продолжается.

Переулок 1-й Эльтонский проходит зигзагами между Норильским и Лобинскими переулками, расстояние между которыми составляет 135 м. Направление меняет трижды. Протяженность 405 м. Дома № 1-3 [7].

Первоначальные документы о наименовании улиц и переулков не выявлены. И только в 2006 году в Постановлении Главы города Челябинска №1714-п «Об утверждении перечня наименований улиц в городе Челябинске» под номерами с 1258 по 1261 обозначены улицы 1-я и 2-я Эльтонская и переулки Эльтонские. (Приложение 5).

### **Социологический опрос.**

Чтобы уточнить, знают ли что-нибудь об истории названия улиц Эльтонская мои друзья, соседи и жители посёлка, я провел социологический опрос и выяснил, что наш микрорайон совсем молодой. Из 73 опрошенных человек только 34- живут в нем недавно, 33 человека - более 10 лет, и 6 человек - более 25 лет. В результате опроса выяснилось, что почти все знакомы с улицей Эльтонская (96%), но 31 человек не знают об истории своей улицы - это 42%, и только 20 человек пытались узнать какую-нибудь информацию-это 27%. Во время опроса жители, отвечающие на наши вопросы, поощряли моё стремление к изучению родного края. (Приложение 6).

В феврале этого года ученик нашего класса Каримов Данис проводил опрос среди жителей об истории названия улицы Эльтонская. Сравнивая результаты моего опроса с аналогичным опросом, проведенным ранее, следует отметить улучшение показателей, потому что после ознакомления одноклассников, а соответственно и их родителей, с историей названия улицы Эльтонская, число жителей узнавших об этом увеличилось. (Приложение 7).

Много интересного мне рассказала моя бабашка. Побеседовав с жительницей переулка 1-й Эльтонский, я узнал также много интересных фактов.

Вот что говорит один из жителей поселка: «Задумался, откуда такое название - улица Эльтонская. Спросил у гугл, прочитал про озеро-курорт Эльтон в Волгоградской области. Это в честь него назвали? Я почему-то раньше про этот

курорт не слышал...Справочник тоже считает, что это про озеро. Но никакие документы на этот счёт не выявлены ;) Хм, я как-то не задавался вопросом. Надо поглядеть, что в справочнике улиц пишут. Расположена в Тракторозаводском районе (пос. Чурилово). Проходит в северном направлении от ул. Линейная до ул. Ферганская. Протяженность 510 м. Дома № 4-40. На плане 1960 г. обозначены четыре одноименные улицы и переулки Эльтонский 1-й и 2-й. Две самые восточные улицы до настоящего времени не застроены и, очевидно, останутся как проектные замыслы. Названы в честь озера Эльтон - соленого озера в Поволжье, на севере Прикаспийской низменности. Документы о наименовании улиц, а также переулков Норильских, Лобинских, Ферганских и Эльтонских не выявлены» [10].

### **Прошлое, настоящее и будущее улицы.**

Улица Эльтонская в прошлом – это маленькие одноэтажные дома. С 1973 года она начинает расти ввысь, появляются пятиэтажные дома. Улица 2-я Эльтонская очень зеленая. В 1977 году под руководством Заслуженного агронома СССР Тряпкиной Р.И. посажена аллея от улицы Зальцмана до улицы Трашутина. Деревья высаживались в три яруса: самый высокий - тополя, средний - боярышник и низкий - шиповник. Старожилы называют её Тополиная аллея. В 1976 году на улице 2-я Эльтонская построен детский сад «Полюшко» № 367, в 2016 году он отметил 40-летие [6]. А с 2007 года начинается активная застройка Чурилово, и на улице Эльтонская строятся девяти и десятиэтажные дома. В настоящее время на улице 1-я Эльтонская насчитывается 27 домов, на улице 2-я Эльтонская - 46 домов и в переулке 1-й Эльтонский - 10 домов. Всего 83 дома. Школа № 116, в которой я учусь, отметила в 2016 году свой 55-летний юбилей. В 2014 году построено новое здание школы, новые магазины: «Пятерочка», «Магнит», «Красное - Белое». В настоящее время улица преобразилась. Появились объекты общепита: кафе «Мороженка», «Шашлык Кавказа », объекты службы быта: парикмахерская «Шарм», солярий, объекты здравоохранения: аптеки, объекты сферы услуг: автомойка и химчистка, объекты правопорядка:

участковый пункт полиции. Так 28 ноября 2016 года в поселке Чурилово Тракторозаводского района города Челябинска в новом помещении участковых уполномоченных полиции на улице 2-я Эльтонская, 32, проведено открытие пункта видеоконтроля и мониторинга. Система называется «Микрорайон безопасности».

Гордость улицы – её жители. На нашей улице живут ветераны труда и люди, чей труд отмечен высшими наградами правительства. Это бывший главный агроном ОАО «Тепличный» Ю.П.Сергеева - заслуженный агроном России, обладатель ордена «Знак Почета и ордена Трудовой славы III степени, бывший бригадир 32 бригады 3 отделения ОАО «Тепличный» А. В. Барашкова - заслуженный работник сельского хозяйства СССР, бывший главный бухгалтер ОАО «Тепличный» С.О. Алферова - почетный работник агропромышленного комплекса России, обладатель международной медали «Почетный сертифицированный бухгалтер», Криницын А.И. - бывший сварщик завода ЧТЗ - Герой Социалистического Труда, обладатель 3 орденов Трудовой славы I, II, III степени.

В будущем планируется построить: жилые дома на улице Эльтонская, зоны отдыха и спортивные площадки для занятий спортом, школу на 1000 мест и другие объекты социальной сферы.

### **Заключение.**

В результате проведённой исследовательской работы установлено:

1. История моей улицы связана с известным озером Эльтон, и поэтому получила название Эльтонская, в честь географического объекта.
2. Название и нумерация домов были присвоены с 1958 года.
3. Число жителей моей улицы за последние годы увеличилось, так как ведется активное строительство жилых домов.

Любое географическое название исторично и является памятников культуры каждого народа. Такова его природа. Уходят века, люди, события, но память о них остается в делах, воспоминаниях, в том числе и в названиях —

названиях озер, рек, морей и гор. Даже самое современное название со временем приобретает исторический характер.

Таким образом, мы поняли, что, знакомясь с происхождением названия улиц Чурилово, мы изучаем летопись родного края.

В ходе выполнения исследовательской работы я узнал о существовании улиц под названием Эльтонская в других городах и населённых пунктах России:

1. Эльтонская, Улица  
Астрахань г, Астраханская Область
2. Эльтонская, Улица  
Волгоград г, Волгоградская Область
3. Эльтонская, Улица  
Новая Надежда п, Волгоградская Область
4. Эльтонская, Улица  
Камышин г, Волгоградская Область
5. Эльтонская, Улица  
Новокузнецк г, Кемеровская Область
6. Эльтонская, Улица  
Нижний Новгород г, Нижегородская Область
7. Эльтонская, Улица  
Самара г, Самарская Область
8. Эльтонская, Улица  
Энгельс г, Саратовская Область
9. Эльтонская, Улица  
Пробуждение п, Саратовская Область
10. Эльтонская, Улица  
Эльтон п, Волгоградская Область
11. Эльтонская, Улица  
Песковка с, Волгоградская Область

Значительное число улиц названо в честь географических объектов. По всей видимости, они отражают стремление людей к связям с другими городами и населенными пунктами.

Предположение, что моя улица названа в честь известного озера Эльтон, подтвердилось. Цель проекта о происхождении названия улицы достигнута.

Я рассказал эту историю моим одноклассникам. Теперь они тоже знают, в честь кого названы улицы нашего поселка. Каждому из них захотелось узнать историю и своей улицы.

Так, познакомившись с историей улиц моего поселка, я полюбил их еще больше: дома, людей живущих здесь. Поэтому мне очень хочется, чтобы мое родное Чурилово и улица имели будущее.

#### **IV. Библиографический список**

1. Челябинская область. Энциклопедия, Издательство «Каменный пояс» Т. 7: X — Я. Приложения. — 2007. — 735 с.: ил
2. <http://gufo.me>. Географическая энциклопедия
3. Научная статья С.Н.Моникова, А.В.Судакова. Историко-географическая уникальность озера Эльтон.
4. Г.А. Мишин « И соль города строит»
5. В.Н.Татищев « Введение к историческому и географическому описанию Всероссийской империи», 1744г.
6. Информационная общественно-политическая газета «Субботние диалоги» от 30.04.16г.
7. "Справочник улиц города Челябинска", ЮжУралБТИ, 2007
8. [https://ru.wikipedia.org/wiki/Первое\\_\(озеро,\\_Челябинск\)](https://ru.wikipedia.org/wiki/Первое_(озеро,_Челябинск))
9. [http://science.ru-land.com/stati/chudesa\\_озера\\_elton](http://science.ru-land.com/stati/chudesa_озера_elton)
10. <https://ssgen.livejournal.com/252086.html> Чурилов ssgen

Приложение 1

**Власти Челябинска утвердили названия новых остановок в Чурилово**

**Челябинская область, 7 марта — АиФ-Челябинск.** Администрация Тракторозаводского района Челябинска утвердила названия остановочных пунктов в микрорайоне Чурилово.

Новость по теме [В Челябинске появился новый троллейбусный маршрут до Чурилово. Расписание](#)

Так, в Челябинске появились остановки:

«ул. Ферганская» — пересечение ул. Сергея Герасимова и ул. Ферганская;

«ул. Сергея Герасимова» — пересечение ул. Зальцмана и ул. Сергея Герасимова;

«ул. 2-я Эльтонская» — пересечение ул. Зальцмана и ул. 2-я Эльтонская;

«ул. Проспект Виктора Давыдова» — пересечение ул. Зальцмана и ул. 1-я Эльтонская;

«ул. 1-я Эльтонская» — пересечение ул. Самохина и ул. 1-я Эльтонская.

А вот популярная у жителей микрорайона народная остановка «[Пятерочка](#)» в список официальных не попала. Муниципальный транспорт нередко проезжает её мимо.

Недовольные пассажиры высказывают претензии транспортникам, которые лишь разводят руками и предлагают жителям направить свои предложения в районную администрацию.

**Источник:** [АиФ Челябинск](#)

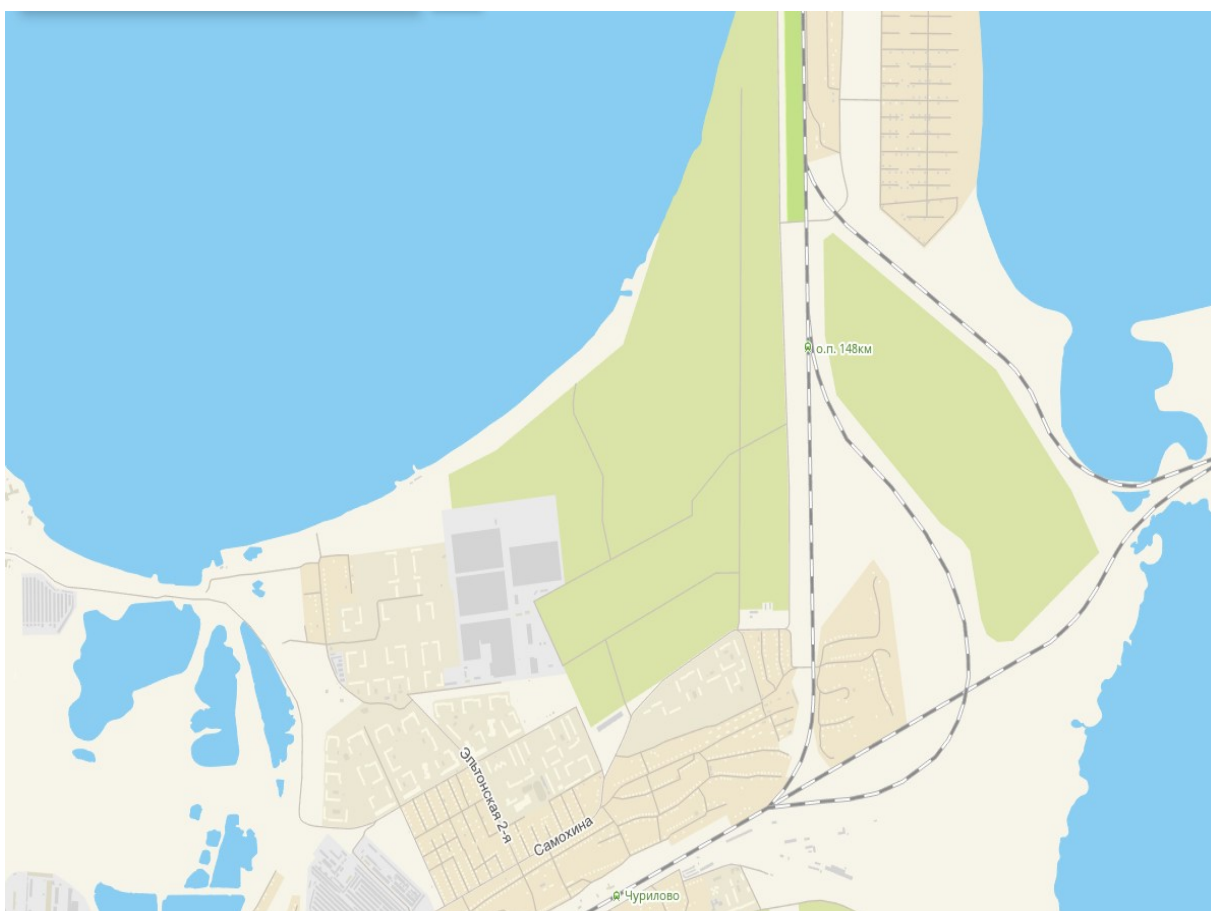
07.03.2014 15:26



Приложение 2



Приложение 3



[2gis.ru>chelyabinsk/search/первое озеро/tab/geo?...](https://2gis.ru/chelyabinsk/search/первое%20озеро/tab/geo?...)

Приложение №4

Распоряжение Первого заместителя Главы города Челябинска от 07.06.2007 N 1743-д “О проведении публичных слушаний по рассмотрению документации по планировке территории в границах: улица Эльтонская 2-я - улица Ферганская - улица Эльтонская 3-я - индивидуальная застройка в поселке Чурилово Тракторозаводского района города Челябинска“ (вместе с “Составом оргкомитета по организации и проведению публичных слушаний по рассмотрению документации по планировке территории в границах: улица Эльтонская 2-я - улица Ферганская - улица Эльтонская 3-я - индивидуальная застройка в поселке Чурилово Тракторозаводского района города Челябинска“)

АДМИНИСТРАЦИЯ ГОРОДА ЧЕЛЯБИНСКА

ПЕРВЫЙ ЗАМЕСТИТЕЛЬ ГЛАВЫ ГОРОДА ЧЕЛЯБИНСКА

РАСПОРЯЖЕНИЕ

от 7 июня 2007 г. N 1743-д

О проведении публичных слушаний по рассмотрению документации по планировке территории в границах:  
ул. Эльтонская 2-я - ул. Ферганская - ул. Эльтонская 3-я

- индивидуальная застройка в пос. Чурилово Тракторозаводского района города Челябинска

В соответствии с Федеральным законом от 06.10.2003 N 131-ФЗ “Об общих принципах организации местного самоуправления в Российской Федерации“, статьей 46 Градостроительного кодекса Российской Федерации от 29.12.2004 N 190-ФЗ, решением Челябинской городской Думы от 11.04.2006 N 12/1 “Об утверждении Положения о публичных (общественных) слушаниях в городе Челябинске“:

1. Главному управлению архитектуры и градостроительства Администрации города Челябинска (Угрюмов А.Н.):

1) организовать и провести публичные слушания по рассмотрению документации по планировке территории в границах: ул. Эльтонская 2-я - ул. Ферганская - ул. Эльтонская 3-я - индивидуальная застройка в пос. Чурилово Тракторозаводского района города Челябинска;

2) после проведения публичных слушаний и получения заключения о результатах публичных слушаний подготовить соответствующий проект постановления Главы города и представить его на утверждение;

3) первое заседание оргкомитета по организации и проведению публичных слушаний провести не позднее пяти дней со дня принятия настоящего распоряжения.

2. Утвердить состав оргкомитета по организации и проведению публичных слушаний (приложение).

3. Управлению по связям со средствами массовой информации (Доронина С.Ю.) опубликовать настоящее распоряжение в порядке, установленном для официального опубликования муниципальных правовых актов, и разместить настоящее распоряжение и графическую схему проекта планировки на официальном сайте Администрации города Челябинска [www.cheladmin.ru](http://www.cheladmin.ru) в сети "Интернет".

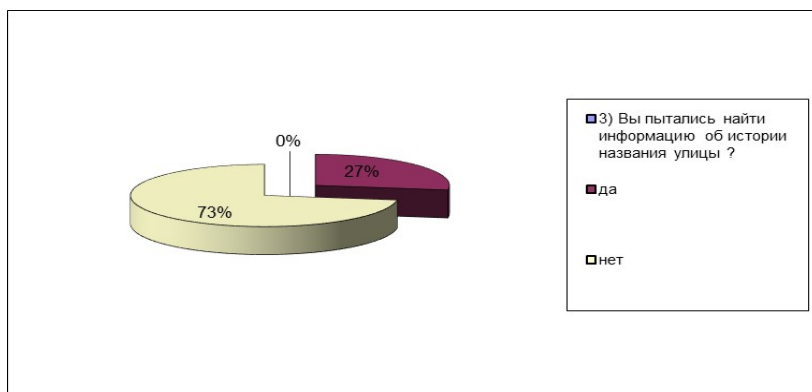
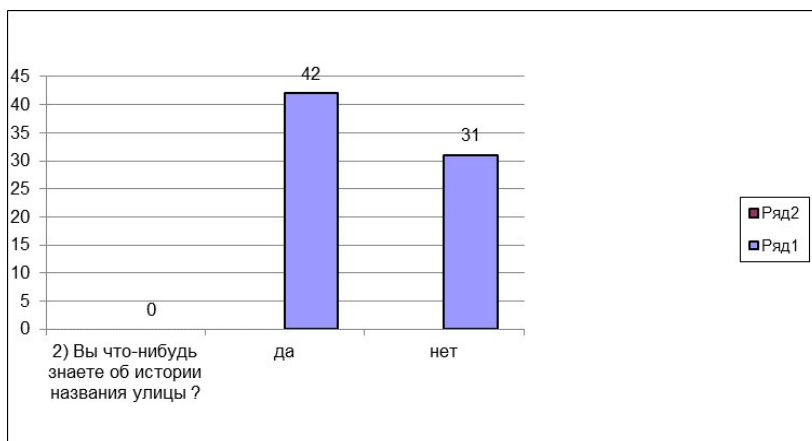
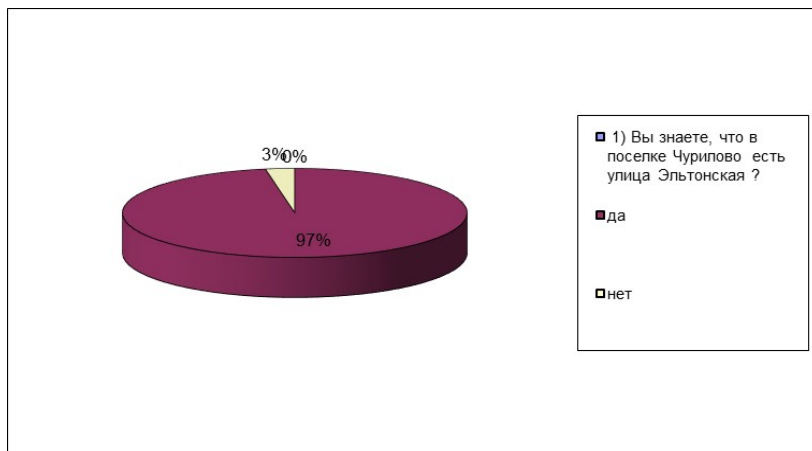
4. Контроль исполнения настоящего распоряжения возложить на заместителя Главы города по вопросам градостроительства Слободского В.И.

**Постановление Главы города Челябинска от 03.11.2006 N 1714-п "Об  
УТВЕРЖДЕНИИ ПЕРЕЧНЯ НАИМЕНОВАНИЙ УЛИЦ в ГОРОДЕ ЧЕЛЯБИНСКЕ" (вместе с  
"ПОЯСНИТЕЛЬНОЙ ЗАПИСКОЙ К ПОСТАНОВЛЕНИЮ ГЛАВЫ города "Об  
УТВЕРЖДЕНИИ ПЕРЕЧНЯ НАИМЕНОВАНИЙ УЛИЦ в ГОРОДЕ ЧЕЛЯБИНСКЕ",  
"ПЕРЕЧНЕМ НАИМЕНОВАНИЙ УЛИЦ в ГОРОДЕ ЧЕЛЯБИНСКЕ", "ОБРАЗЦОМ  
НАПИСАНИЯ АДРЕСОВ")**

Страница: 21

1258	ул.  Эльтонская 1-я	Тракторозаводский	пос. Чурилово		
1259	ул.  Эльтонская 2-я	Тракторозаводский	пос. Чурилово		
1260	пер.  Эльтонский 1-й	Тракторозаводский	пос. Чурилово		
1261	пер.  Эльтонский 5-й	Тракторозаводский	пос. Чурилово		
1262	ул.  Энгельса	Центральный	Постановление		
		Президиума			
		Челябинского			
		городского Совета			
		Р.К. и К.Д. от			
		10.03.1938 N 10			

### Социологический опрос.



В опросе участвовали жители улицы 1-я и 2-я Эльтонская, переулочка 1-й Эльтонский, улиц Зальцмана, Самохина, Трашутина. Один из жителей поселка, который пытался что-то узнать о названии улицы Эльтонская говорит: "Справочник тоже считает, что - это про озеро. Улицы названы в честь озера Эльтон- соленого озера в Поволжье, на севере Прикаспийской низменности".

Приложение 7

Сравнительный анализ социологического опроса.

Ф,И.проводивших опрос	Васильев Вадим				Каримов Данис				Результат		
	чел.	ответы		в	чел.	ответы		в	чел.	ответы	
да		нет	%	да		нет	%	да		нет	
1) Вы знаете, что в поселке Чурилово есть улица Эльтонская ?	73	71	2	96	68	63	5	93	5		
2) Вы что-нибудь знаете об истории названия улицы ?	73	42	31	42	68	30	38	56			-7
3) Вы пытались найти информацию об истории названия улицы ?	73	20	53	27	68	13	55	19	7		

Сравнивая результаты моего опроса с результатами опроса, проведенного ранее Каримовым Данисом, следует отметить улучшение показателей, потому что после ознакомления одноклассников, а соответственно и их родителей, с историей названия улицы Эльтонская, число жителей узнавших об этом увеличилось.